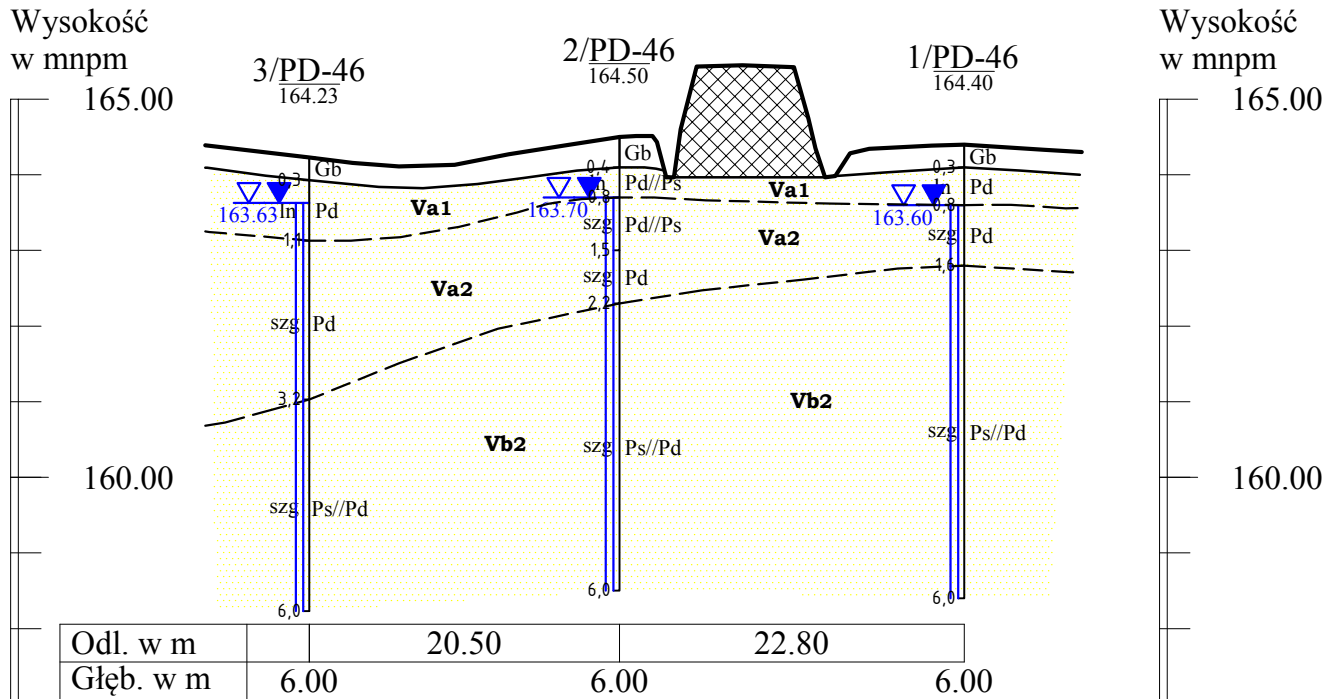


**Budowa drogi ekspresowej S19 na odcinku**  
**Nisko (węzeł "Zapacz" z węzłem) - węzeł Sokołów Małopolski Północ"**  
**PRZEPUSTY DROGOWE**  
**- węzeł "Nisko" - wariant I**

PRZEKROJE I PROFILE GEOLOGICZNO-INŻYNIERSKIE I/WN-I/WN

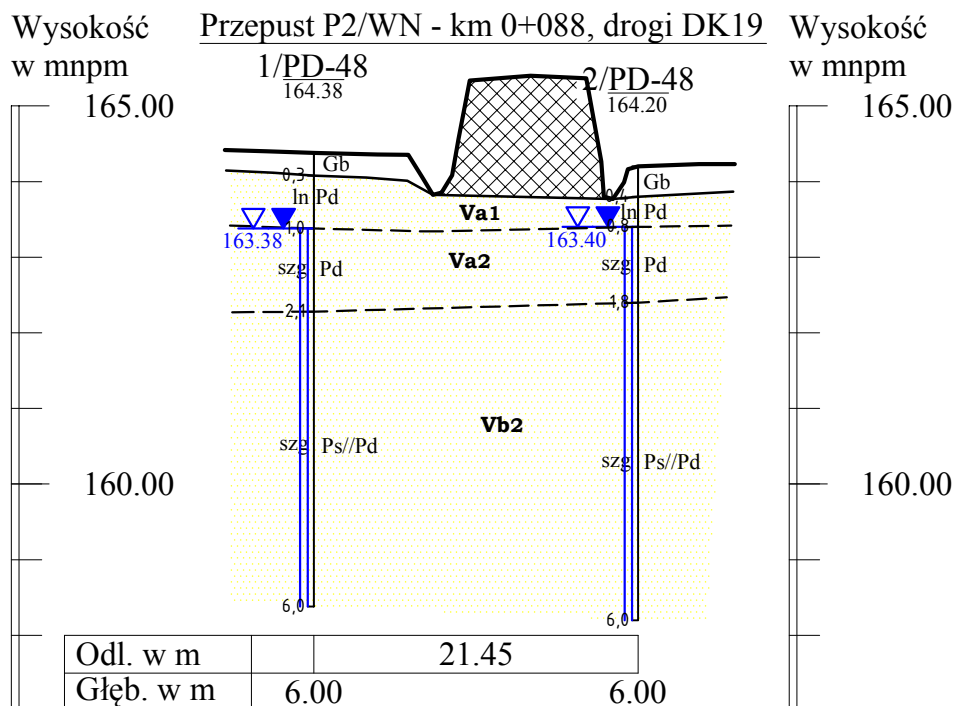
Skala:  $\frac{1:500}{1:100}$

Przepust P1/WN - km 0+058, drogi DK19



GEOLOGICZNO-INŻYNIERSKIE II/WN - II/WN

Skala:  $\frac{1:500}{1:100}$



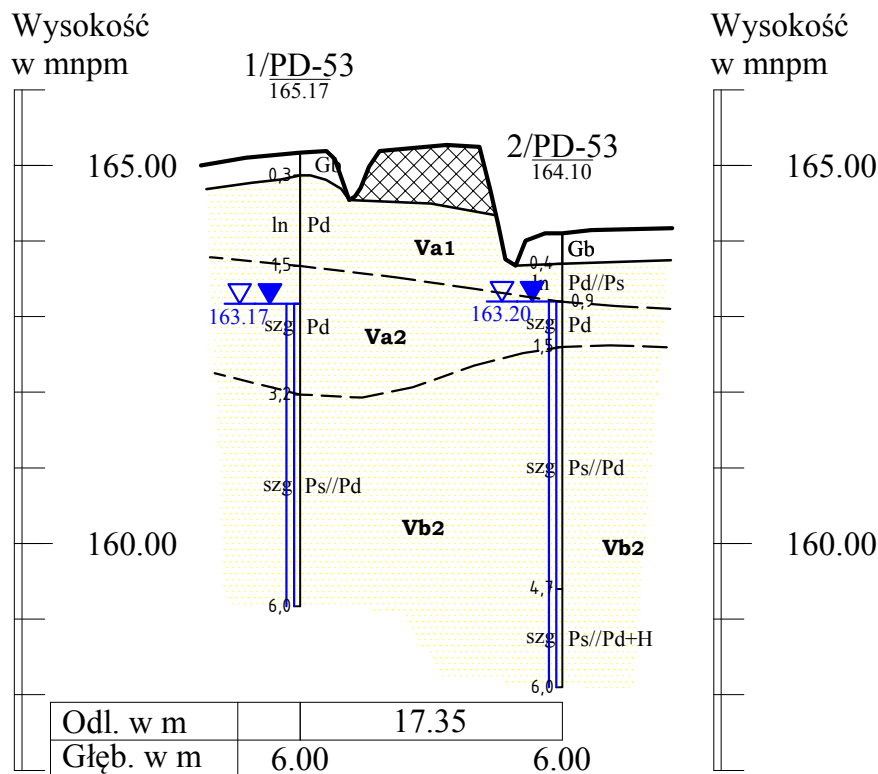
Opracowała:  
mgr inż. Agnieszka Biskup

**Budowa drogi ekspresowej S19 na odcinku  
Nisko (węzeł "Zapacz" z węzłem) - węzeł Sokołów Małopolski Północ"**  
**PRZEPUSTY DROGOWE**  
**- węzeł "Nisko" - wariant I**

PRZEKROJE I PROFILE GEOLOGICZNO-INŻYNIERSKIE III/WN - III/WN

Skala:  $\frac{1:500}{1:100}$

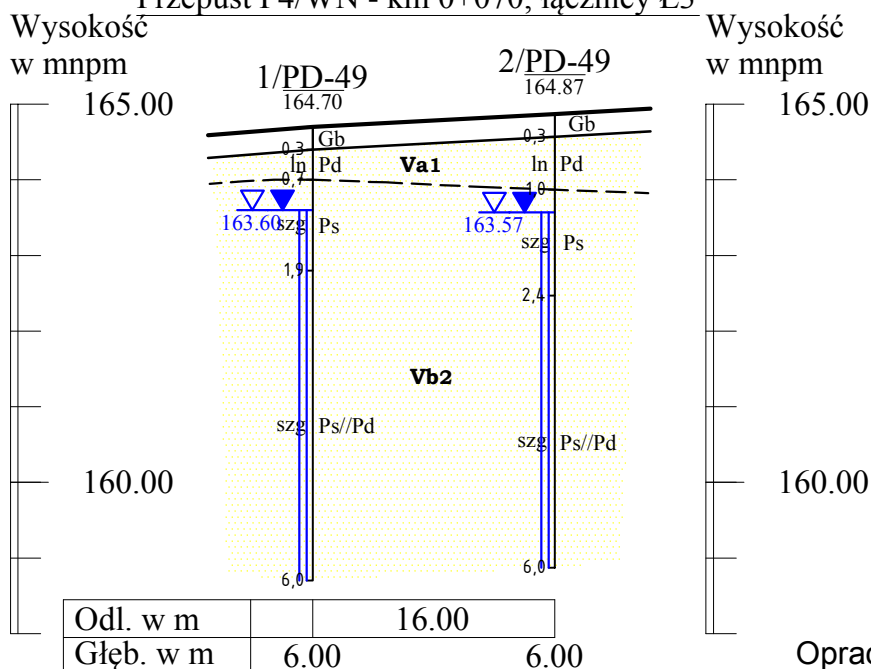
Przepust P3/WN - km 0+172, drogi DK19



GEOLOGICZNO-INŻYNIERSKIE IV/WN - IV/WN

Skala:  $\frac{1:500}{1:100}$

Przepust P4/WN - km 0+070, łącznicy Ł3

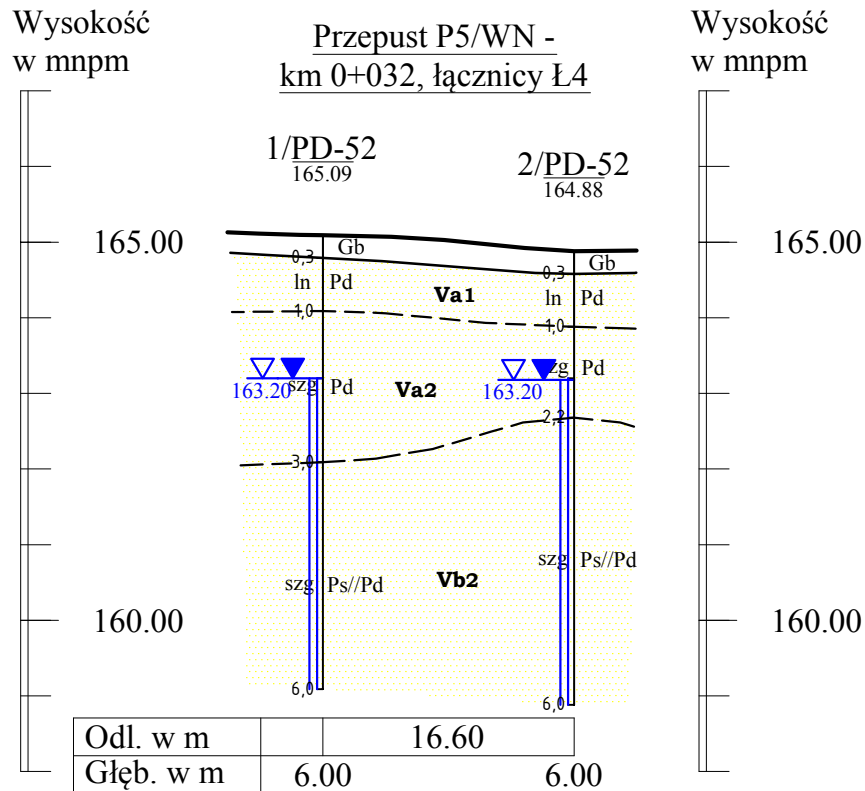


Opracowała:  
mgr inż. Agnieszka Biskup

**Budowa drogi ekspresowej S19 na odcinku**  
**Nisko (węzeł "Zapacz" z węzłem) - węzeł Sokołów Małopolski Północ"**  
**PRZEPUSTY DROGOWE**  
**- węzeł "Nisko" - wariant I**

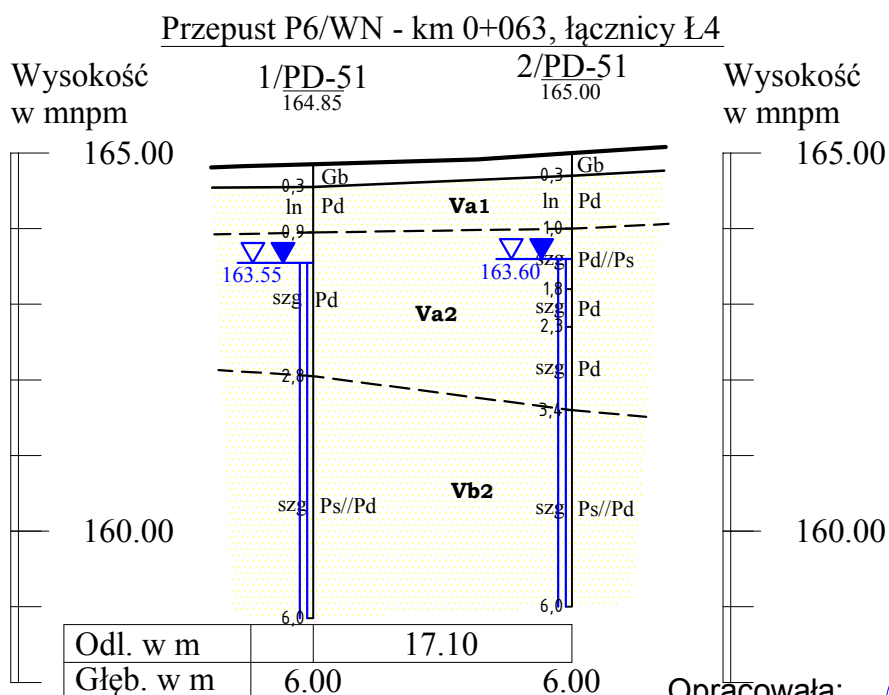
PRZEKROJE I PROFILE GEOLOGICZNO-INŻYNIERSKIE V/WN - V/WN

Skala:  $\frac{1:500}{1:100}$



GEOLOGICZNO-INŻYNIERSKIE VI/WN - VI/WN

Skala:  $\frac{1:500}{1:100}$



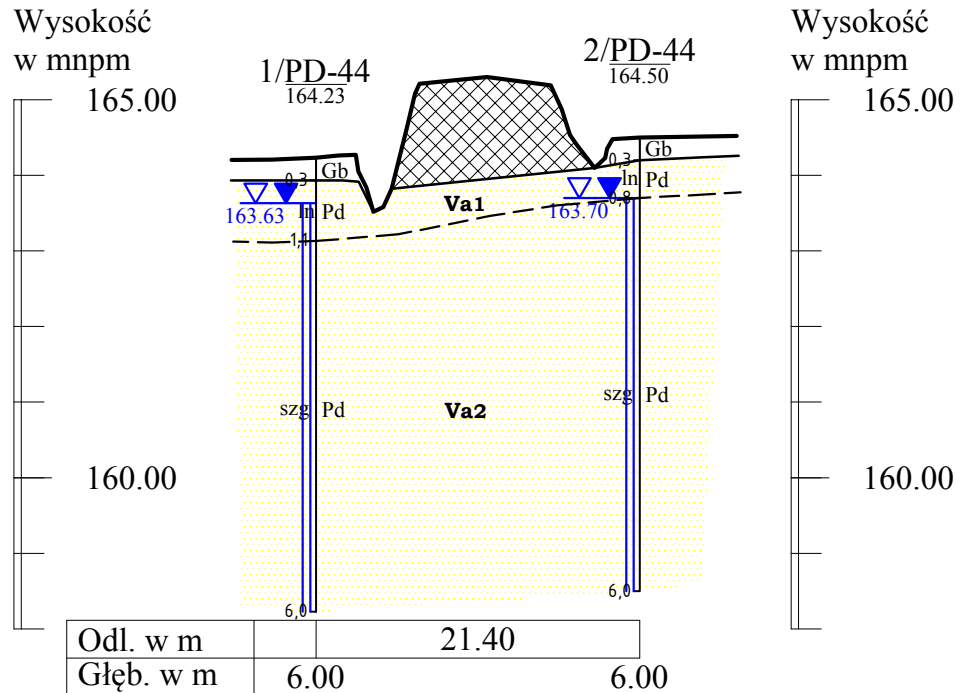
Opracowała:  
mgr inż. Agnieszka Biskup

**Budowa drogi ekspresowej S19 na odcinku  
Nisko (węzeł "Zapacz" z węzłem) - węzeł Sokołów Małopolski Północ"**  
**PRZEPUSTY DROGOWE**  
**- węzeł "Nisko" - wariant II**

PRZEKROJE I PROFILE GEOLOGICZNO-INŻYNIERSKIE VII/WN-VII/WN

Skala:  $\frac{1:500}{1:100}$

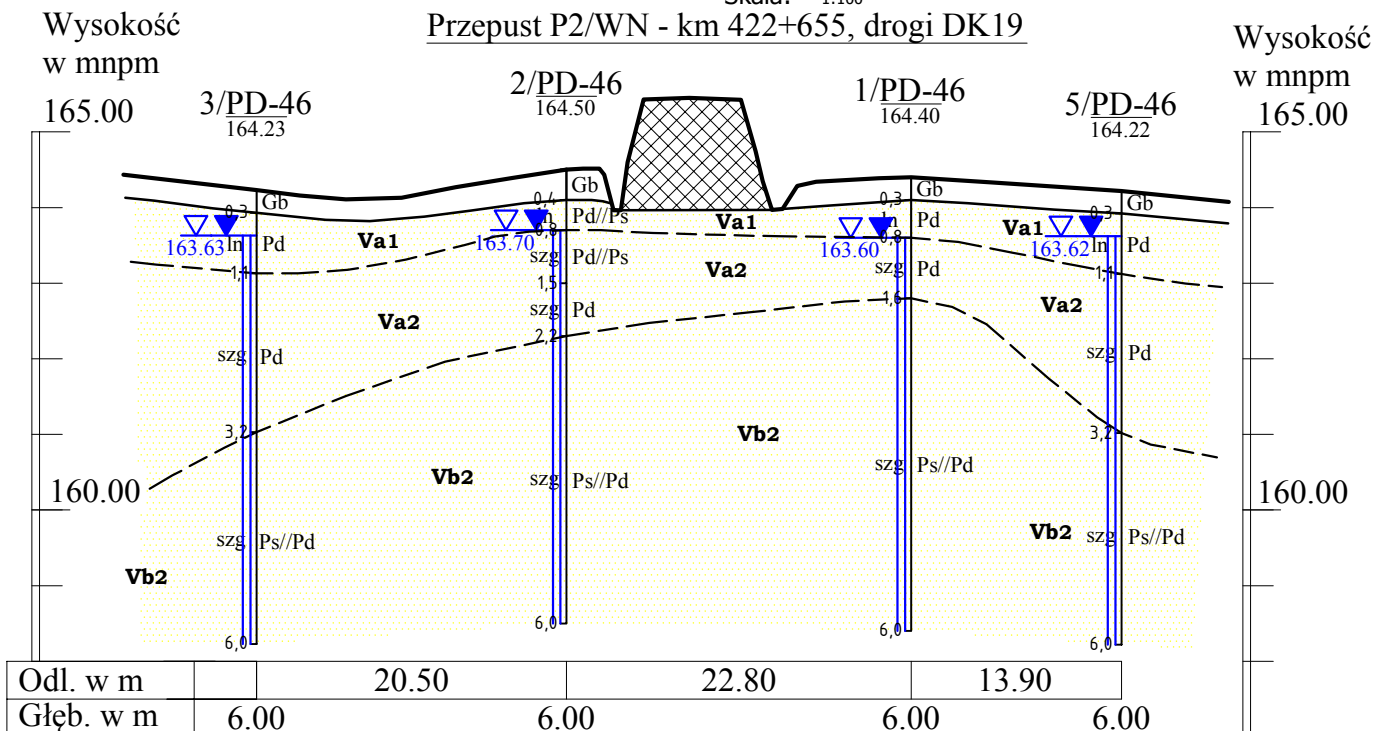
Przepust P1/WN - km 422+357, drogi DK19



GEOLOGICZNO-INŻYNIERSKIE VIII/WN - VIII/WN

Skala:  $\frac{1:500}{1:100}$

Przepust P2/WN - km 422+655, drogi DK19



Opracowała:  
mgr inż. Agnieszka Biskup

**Budowa drogi ekspresowej S19 na odcinku  
Nisko (węzeł "Zapacz" z węzłem) - węzeł Sokołów Małopolski Północ"**

**PRZEPUSTY DROGOWE  
- węzeł "Nisko" - wariant II**

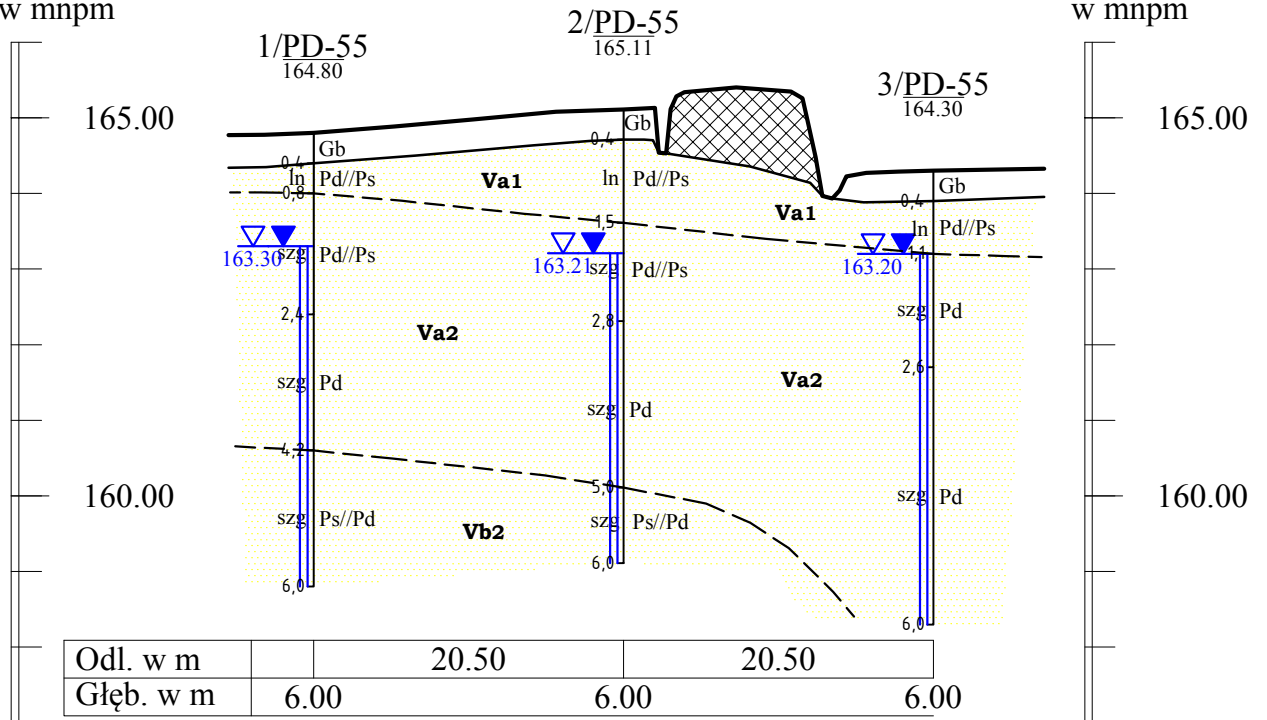
PRZEKROJE I PROFILE GEOLOGICZNO-INŻYNIERSKIE IXWN-IXWN

Skala: 1:500  
1:100

Wysokość  
w mnpm

Przepust P3/WN - km 422+817, drogi DK19

Wysokość  
w mnpm



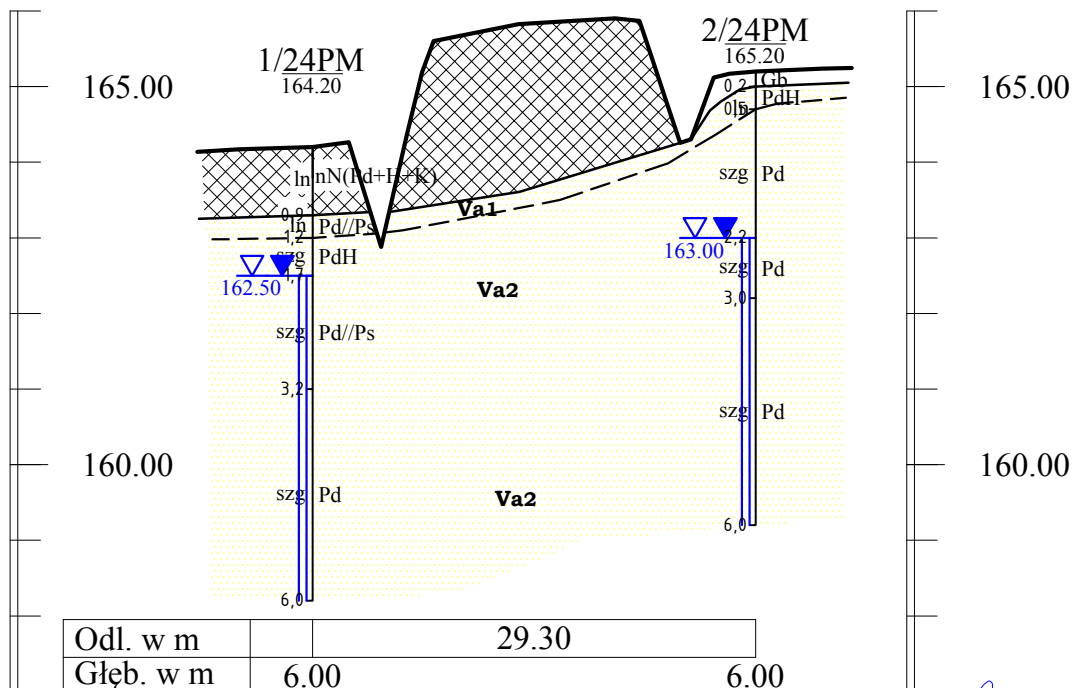
GEOLOGICZNO-INŻYNIERSKIE X/WN - X/WN

Skala: 1:500  
1:100

Wysokość  
w mnpm

Przepust P4/WN - km 422+923, drogi DK19

Wysokość  
w mnpm



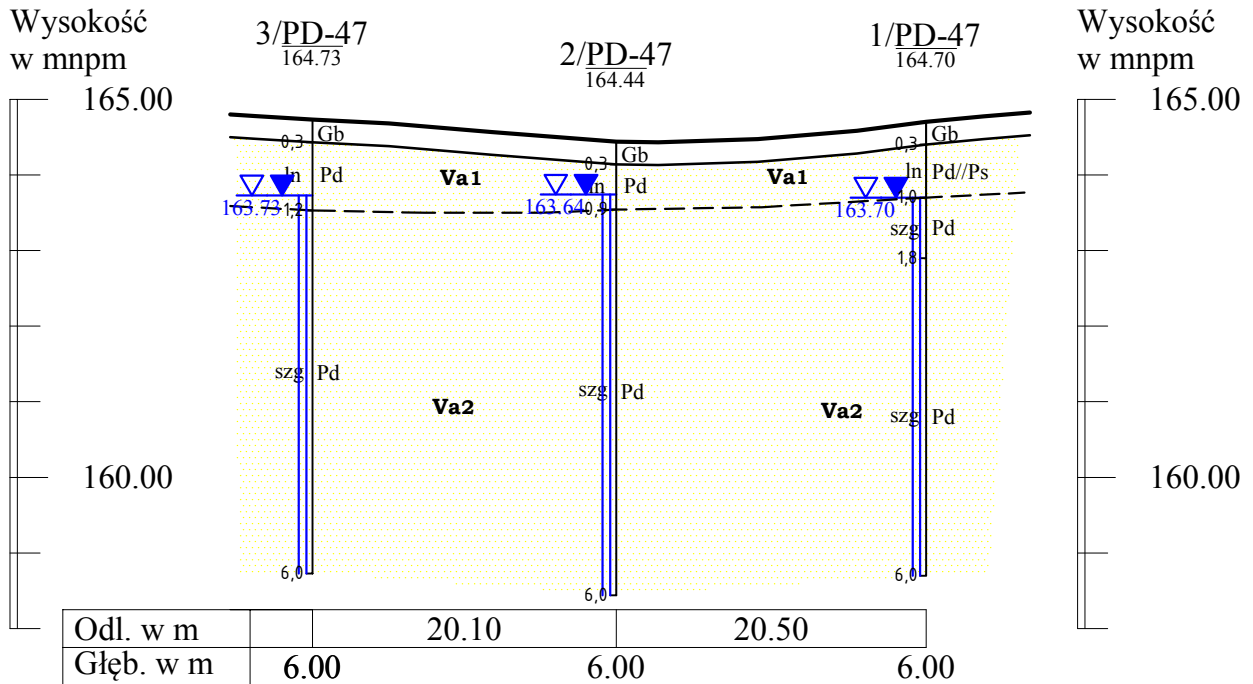
Opracowała:  
mgr inż. Agnieszka Biskup

**Budowa drogi ekspresowej S19 na odcinku**  
**Nisko (węzeł "Zapacz" z węzłem) - węzeł Sokołów Małopolski Północ"**  
**PRZEPUSTY DROGOWE**  
**- węzeł "Nisko" - wariant II**

PRZEKROJE I PROFILE GEOLOGICZNO-INŻYNIERSKIE XI/WN-XI/WN

Skala:  $\frac{1:500}{1:100}$

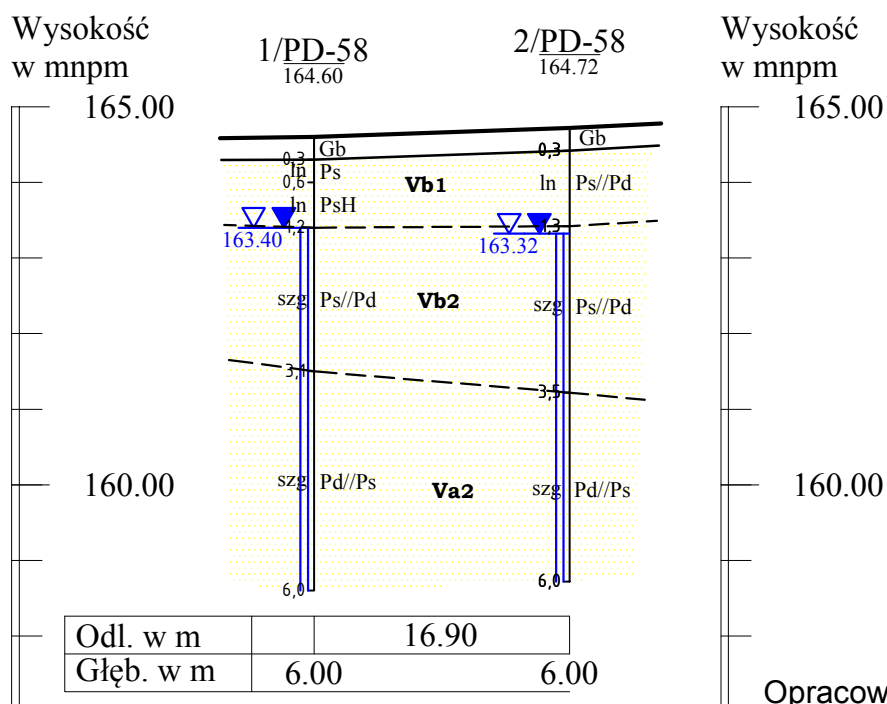
Przepust P5/WN - km 0+055, łącznicy Ł3



GEOLOGICZNO-INŻYNIERSKIE XII/WN - XII/WN

Skala:  $\frac{1:500}{1:100}$

Przepust P6/WN - km 0+157, łącznicy Ł3



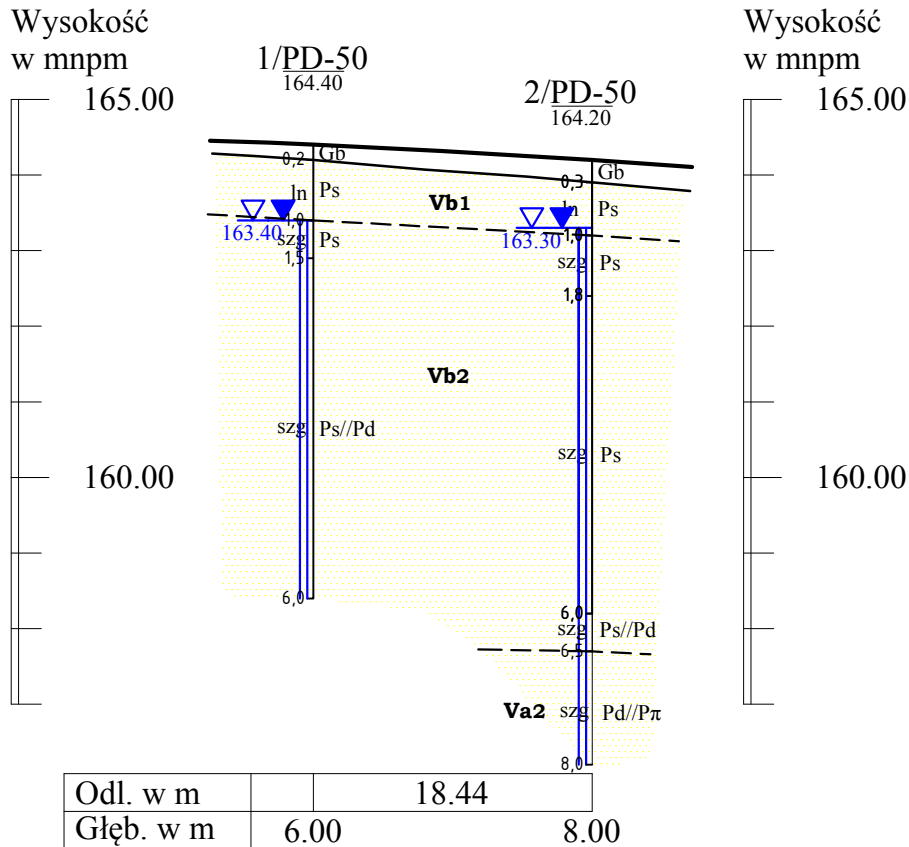
Opracowała:  
mgr inż. Agnieszka Biskup

**Budowa drogi ekspresowej S19 na odcinku**  
**Nisko (węzeł "Zapacz" z węzłem) - węzeł Sokołów Małopolski Północ"**  
**PRZEPUSTY DROGOWE**  
**- węzeł "Nisko" - wariant II**

PRZEKROJE I PROFILE GEOLOGICZNO-INŻYNIERSKIE XIII/WN-XIII/WN

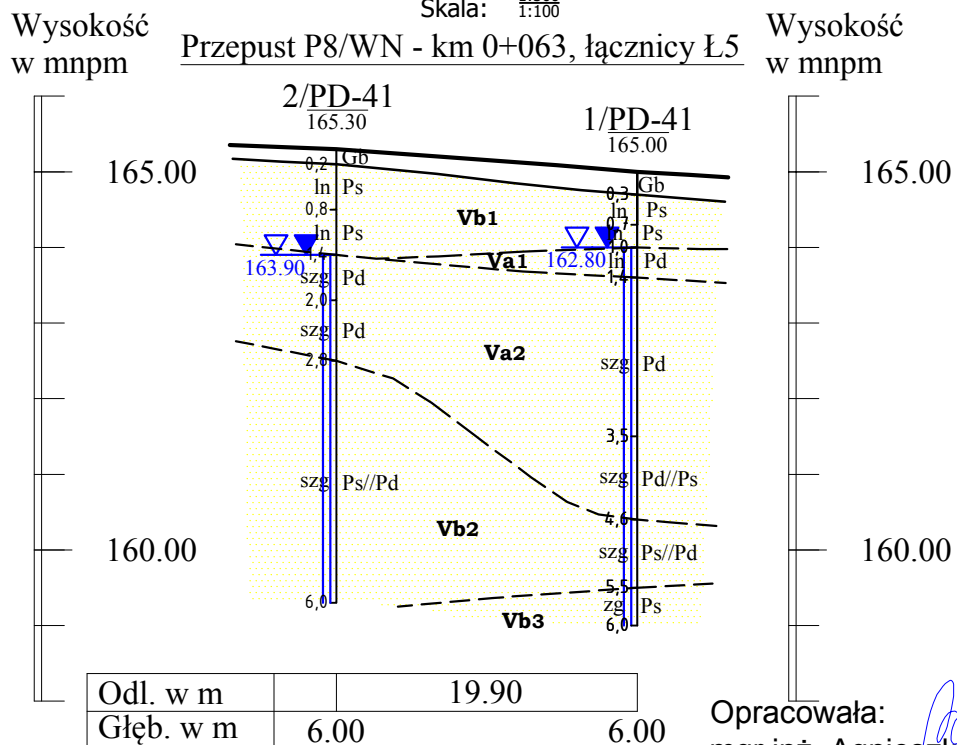
Skala:  $\frac{1:500}{1:100}$

**Przepust P7/WN - km 0+087, łącznicy Ł2**



GEOLOGICZNO-INŻYNIERSKIE XIV/WN - XIV/WN

Skala:  $\frac{1:500}{1:100}$



Opracowała:  
mgr inż. Agnieszka Biskup